








ANFAHRTSPLAN



ÖFFENTLICHE VERKEHRSMITTEL

-  Laim | S1 | S2 | S3 | S4 | S5 | S6 | S8
-  Laimer Platz | U5
-  Pronner Platz | Bus 130 | Bus 157
- Laim Bhf. | Bus 51 | Bus 151 | Bus 168
-  Flughafen München | 47 km
-  München Hauptbahnhof | 5,1 km

ANREISE MIT DEM PKW

Über die A8, B2 oder via Außenring

BITTE BEACHTEN:

Fahren Sie nach dem Geschäft PORCELANOSA rechts in die Seitenstraße ab, um zu uns ins MARK München zu gelangen.

PARKEN

Die Einfahrt zur Tiefgarage befindet sich auf der Landsberger Straße 354

ADRESSE

Landsberger Straße 344 346, 80687 München
+49 89 273 701 380
www.mark-muenchen.de
willkommen@mark-muenchen.de



ANFAHRTSPLAN

1



Nehmen sie die Einfahrt in der Landsberger Straße 354.

Die maximale Durchfahrtshöhe beträgt 2,10 m.

2



Halten Sie an der Schranke.

Bedienen Sie das Touchpad rechts unten und klingeln Sie am „Foyer“.

Ein Mitarbeiter wird sich mit Ihnen in Verbindung setzen.

3



Fahren Sie ins 1. UG in den blau markierten Besucherbereich.

4



Parken Sie Ihr Fahrzeug auf einem ebenfalls blau markierten Parkplatz. Erkennbar am Schild über dem Stellplatz.

5



Fahren sie mit dem blau markierten Aufzug für Besucher ins Erdgeschoss.

6



Bitte melden Sie sich bei Ankunft mit ihrem Kennzeichen an unserem Empfang an.